物件種目	土地 売地	最適用地	住宅地
名称	倉敷市西阿知町		
所在	倉敷市西阿知町字赤土筋723番1、723番11、723番12		
交通	JR山陽本線　西阿知駅　徒歩13分		
土地権利	所有権	地目	宅地
都市計画	市街化区域	用途地域	第一種住居地域
建ぺい率	60%	容積率	200%
地勢		現況	
環境		引渡し	
設備	下水 中国電力 公営水道	負担金	上下水道負担金
他の法令上の制限			
道路	接道方向	種類	接道幅員	接面距離
	西、南、東			
学区	西阿知小学校 倉敷第一中学校			
備考	※上下水道負担金50万円要			

号地	面積		価格			
(地番)	(㎡)	(坪)	坪単価	売買代金	負担金	合計
1号地(723-1)	154.23㎡	46.65坪	¥270,000	¥12,595,500	¥500,000	¥13,095,500
~~2号地(723-11)~~	~~154.24㎡~~	~~46.65坪~~	~~¥270,000~~	~~¥12,595,500~~	~~¥500,000~~	~~¥13,095,500~~
~~3号地(723-12)~~	~~211.60㎡~~	~~64.00坪~~	~~¥204,000~~	~~¥13,056,000~~	~~¥500,000~~	~~¥13,556,000~~

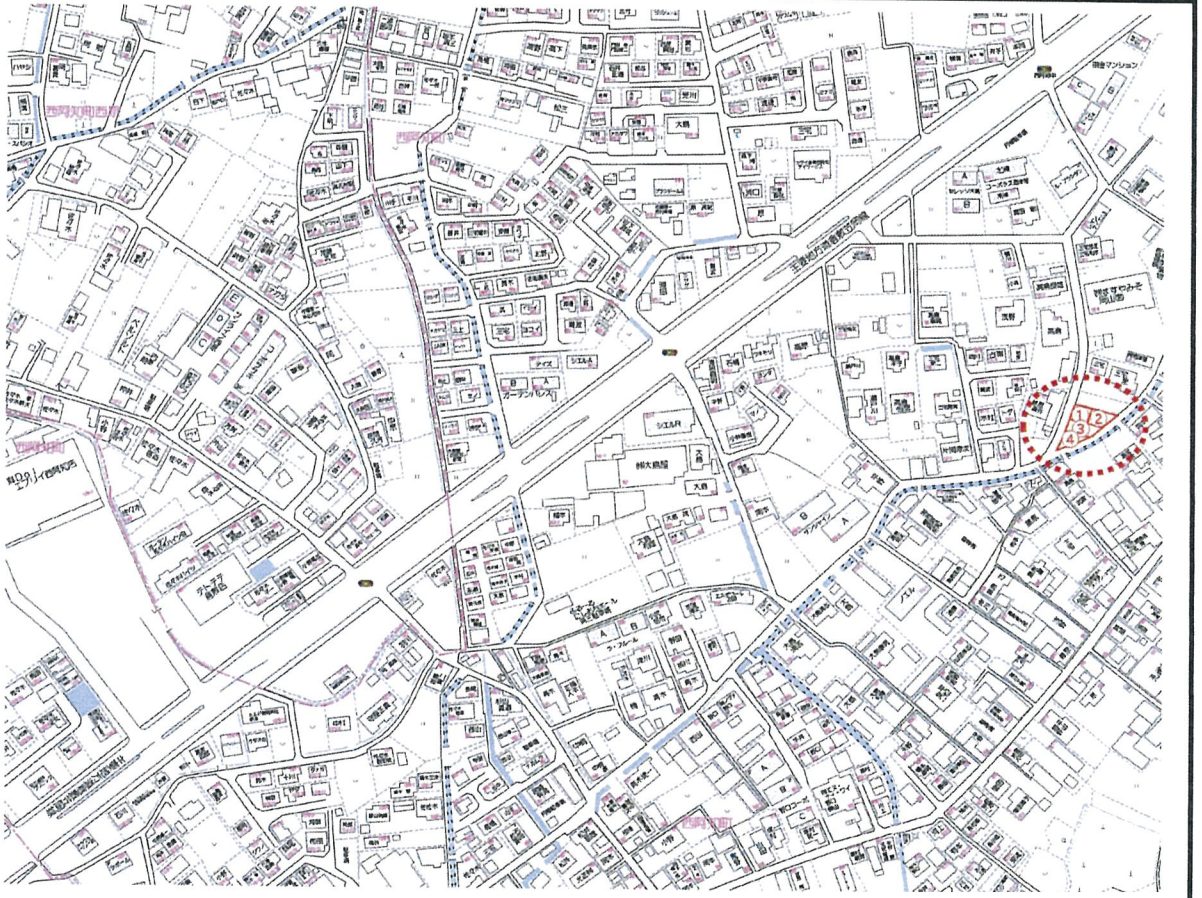

岡山県倉敷市西阿知町８５０付近

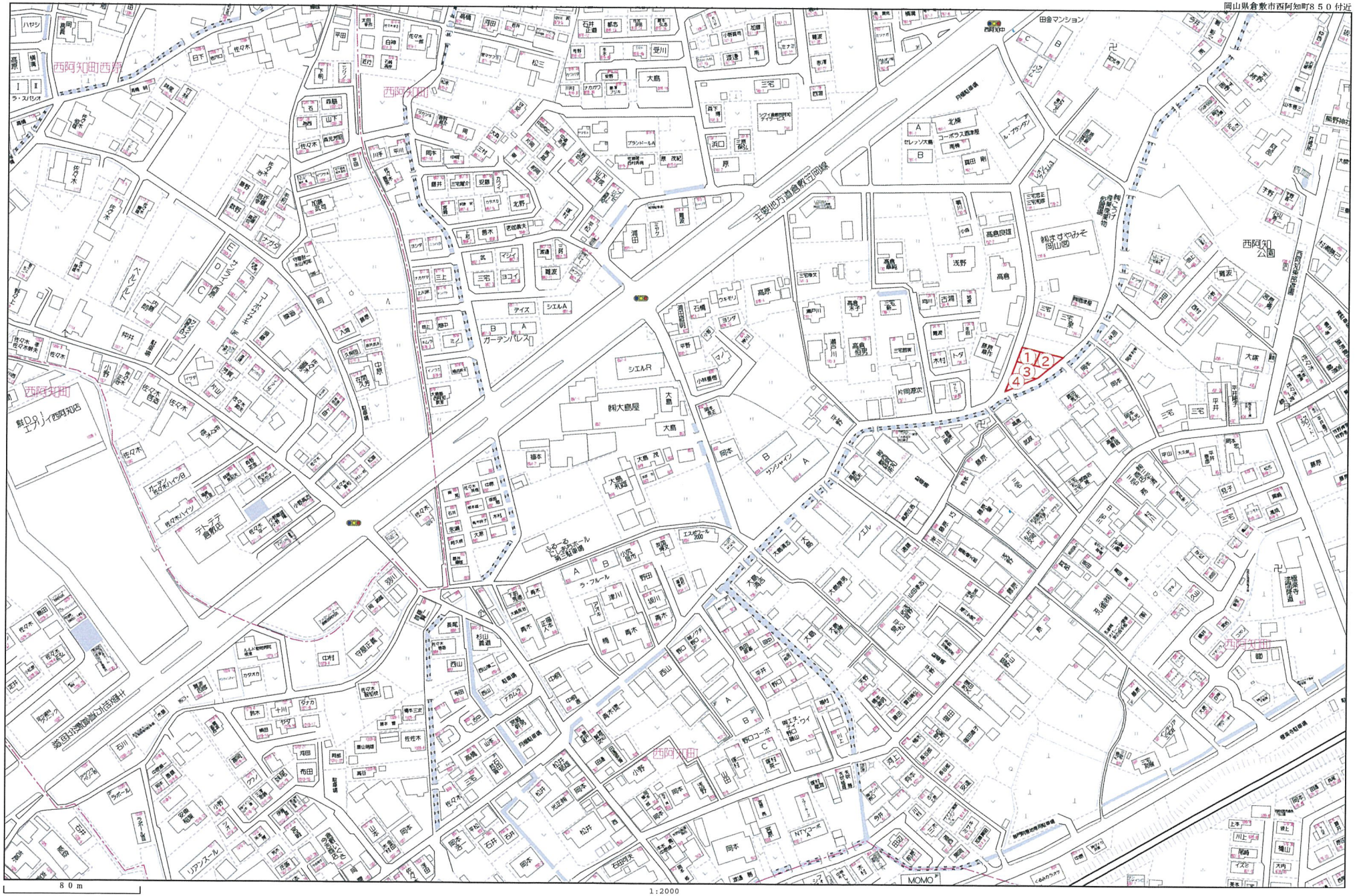
西阿知町西原
西阿知町
主要地方道倉敷笠岡線
西阿知公園
西阿知町
西阿知町
西阿知町

区　画　割　予　定　図

西阿知町723-1、723-3　S=1:500

N

No. 1

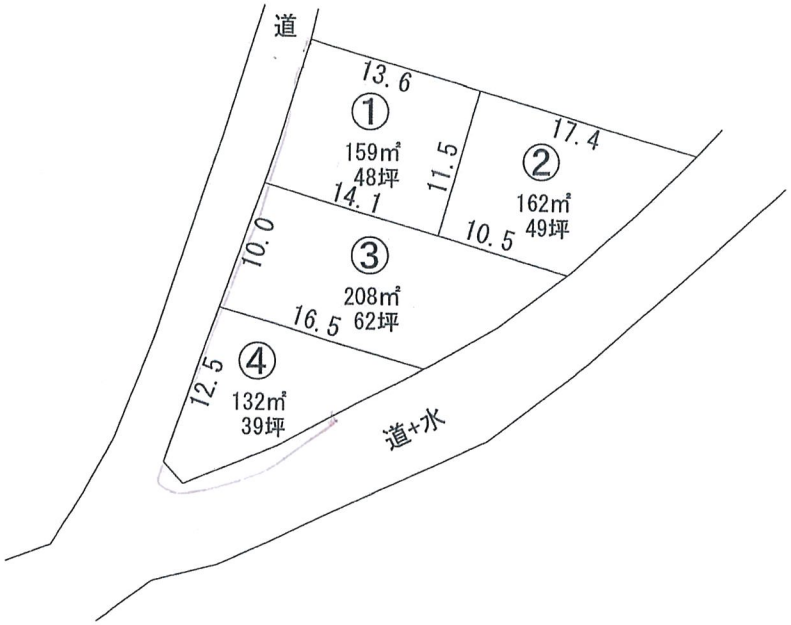

総面積：661㎡

敷地後退は不要としての区割です。

⊗L型側溝

本面積予定図は国土調査図面を元に図上求積により
作成されたものであり、後日現地立会、実測により
取引面積を確定する必要があります。

平成31年4月26日作成

9/末 [illegible] 10/末 [illegible] 10/末 決済　8月予約